5号排水沟横断面图 1:100

K0+000断面图 1:100

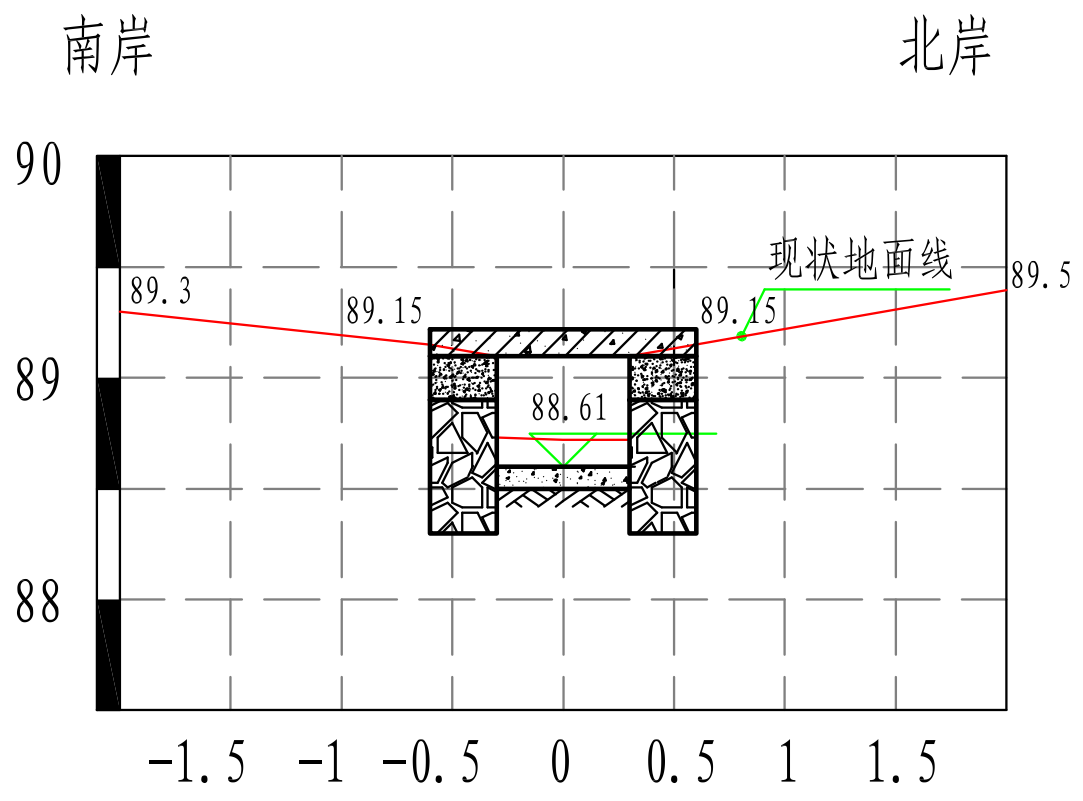
南岸
北岸
90
89
88
89.3
89.15
89.15
89.5
现状地面线
88.61
-1.5
-1
-0.5
0
0.5
1
1.5

K0+090断面图 1:100

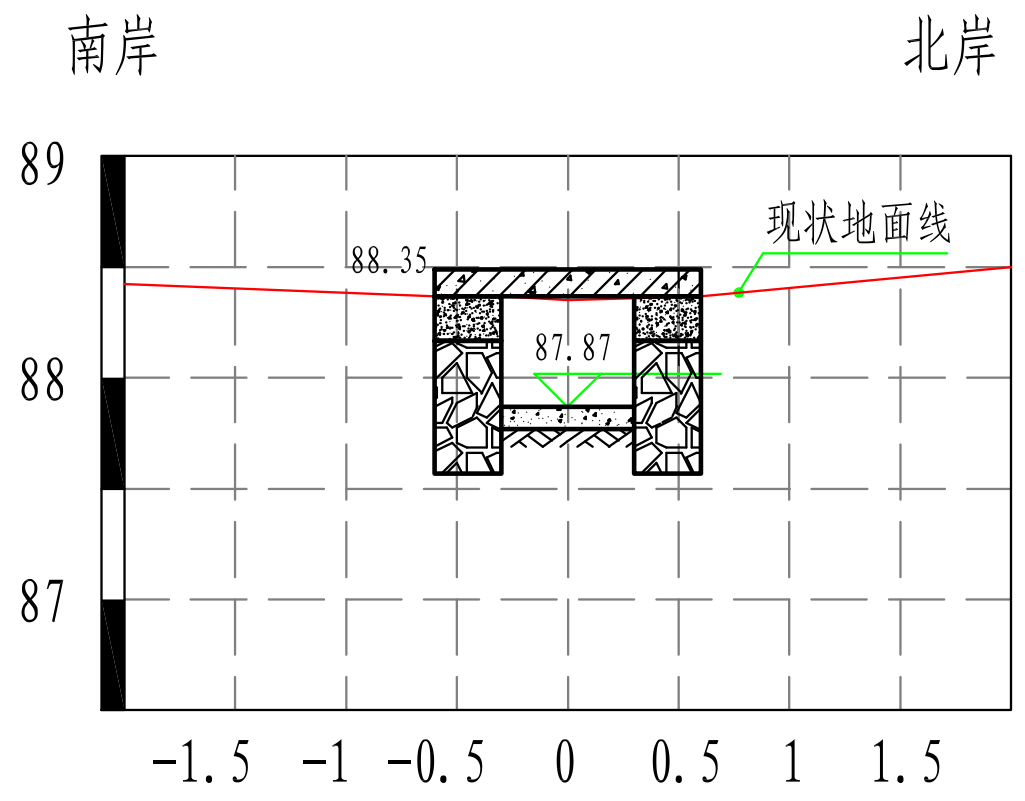
南岸
北岸
89
88
87
88.35
现状地面线
87.87
-1.5
-1
-0.5
0
0.5
1
1.5

K0+180断面图 1:100

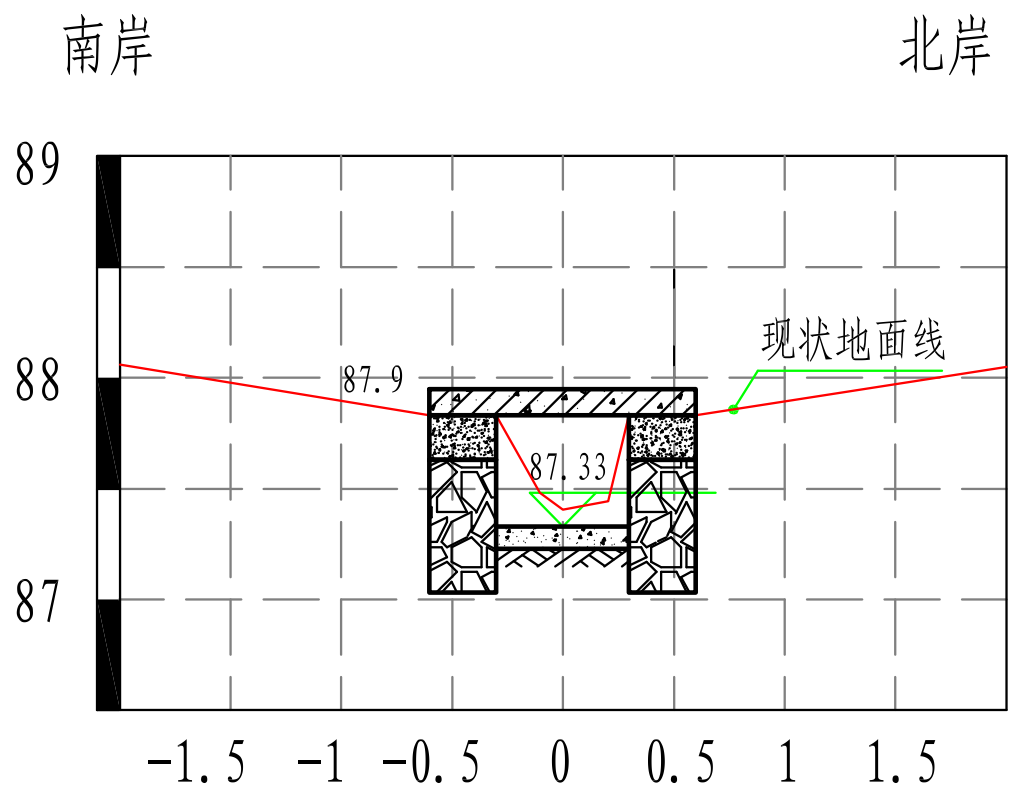
南岸
北岸
89
88
87
87.9
现状地面线
87.33
-1.5
-1
-0.5
0
0.5
1
1.5

K0+270断面图 1:100

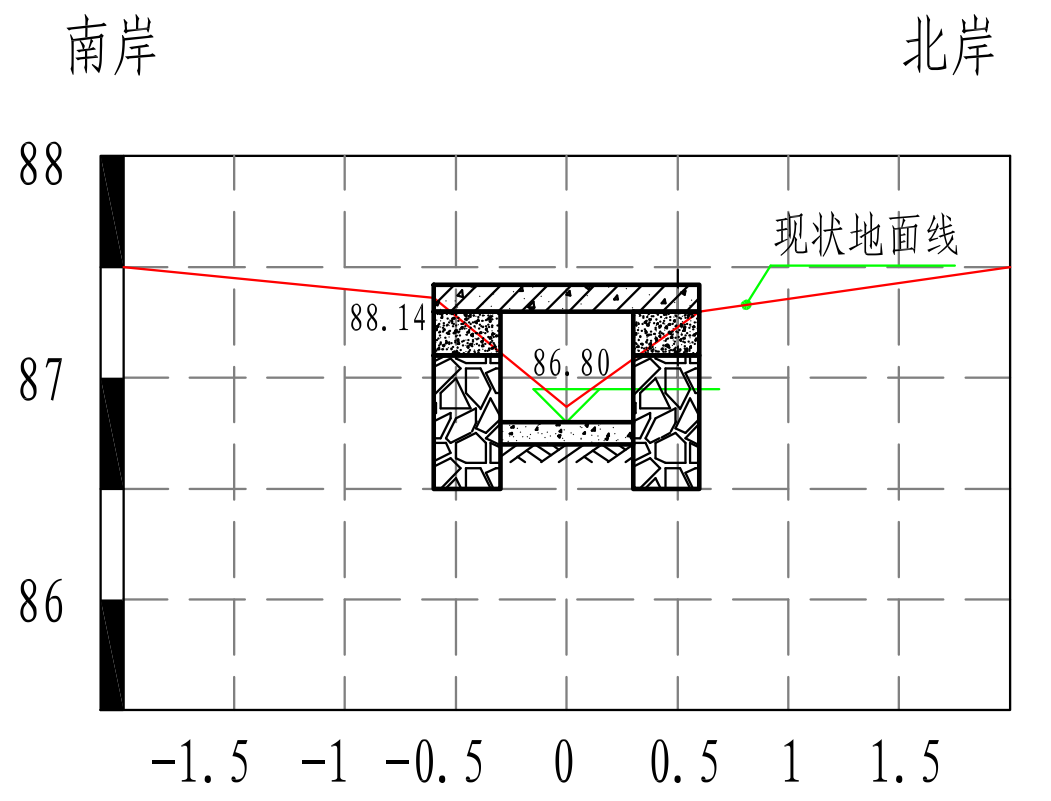
南岸
北岸
88
87
86
现状地面线
88.14
86.80
-1.5
-1
-0.5
0
0.5
1
1.5

K0+030断面图 1:100

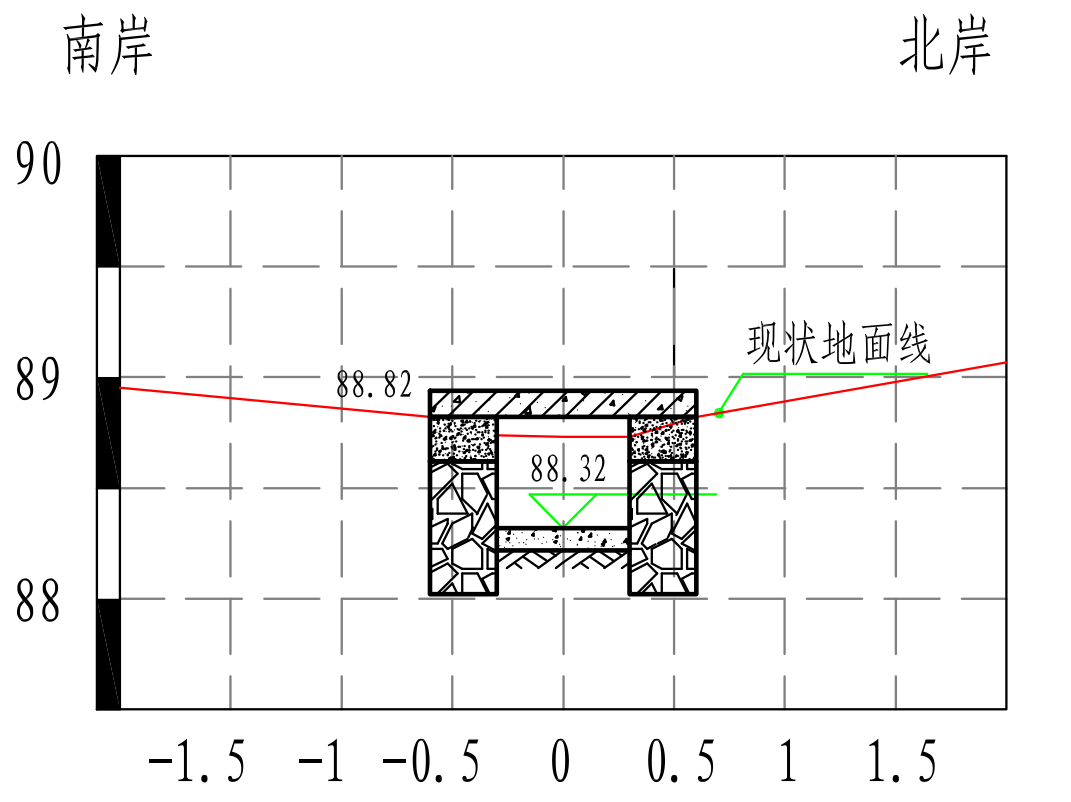
南岸
北岸
90
89
88
现状地面线
88.82
88.32
-1.5
-1
-0.5
0
0.5
1
1.5

K0+120断面图 1:100

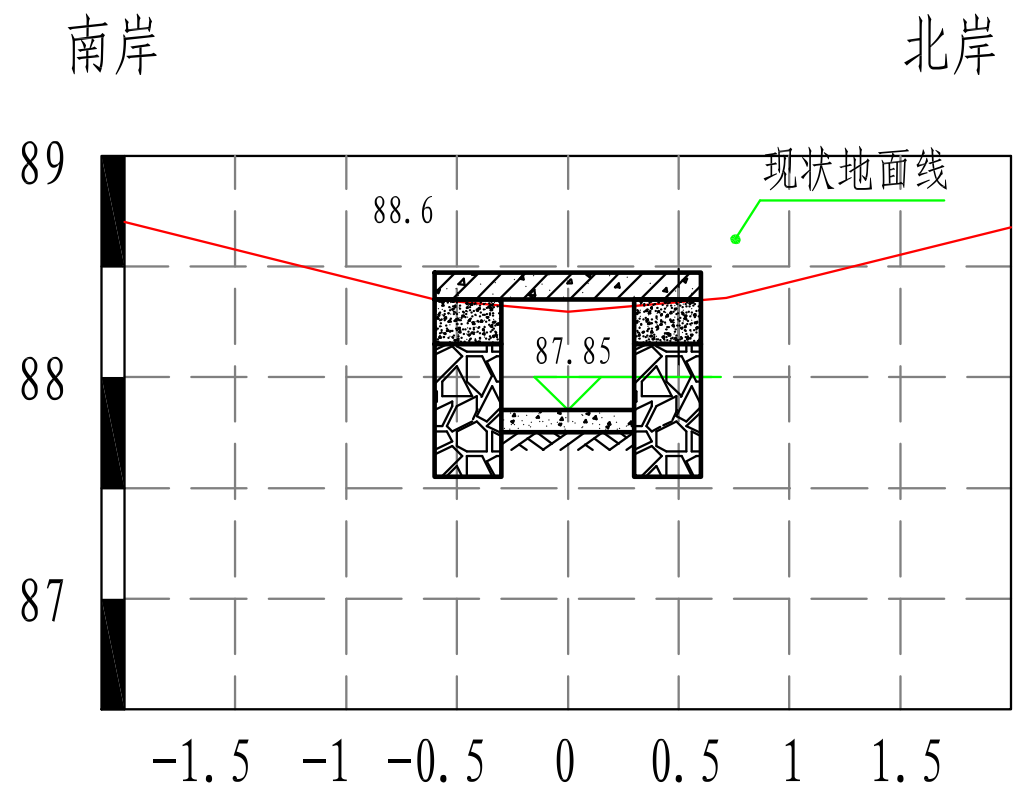
南岸
北岸
89
88
87
现状地面线
88.6
87.85
-1.5
-1
-0.5
0
0.5
1
1.5

K0+210断面图 1:100

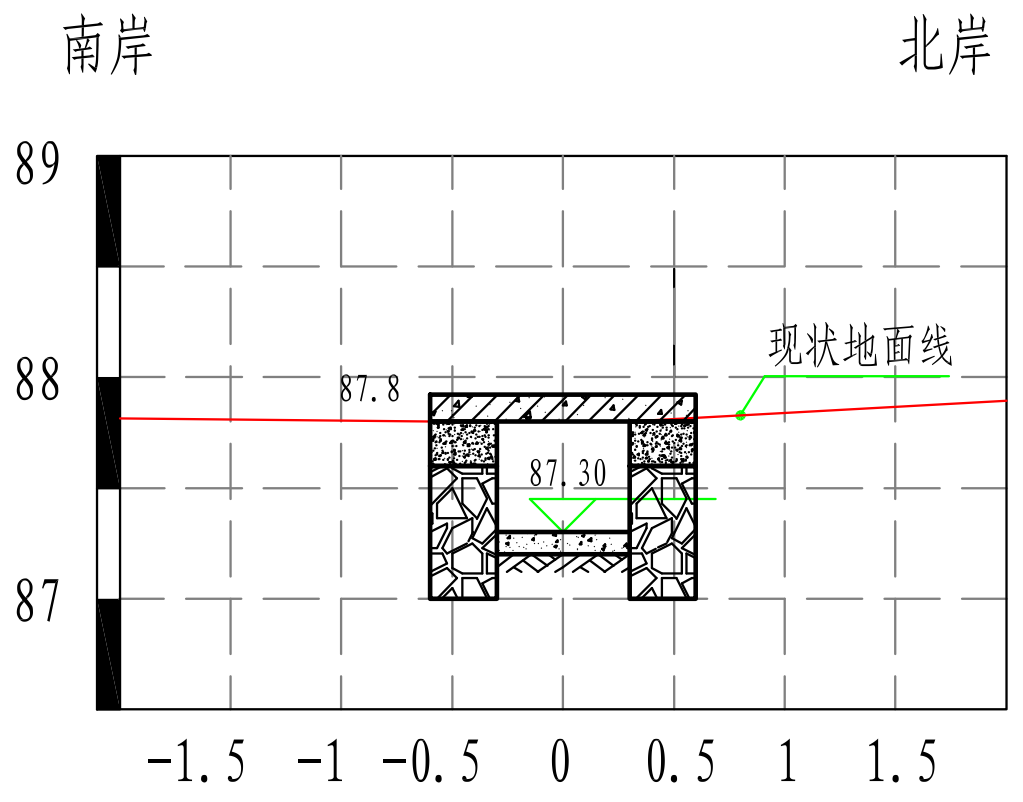
南岸
北岸
89
88
87
现状地面线
87.8
87.30
-1.5
-1
-0.5
0
0.5
1
1.5

K0+300断面图 1:100

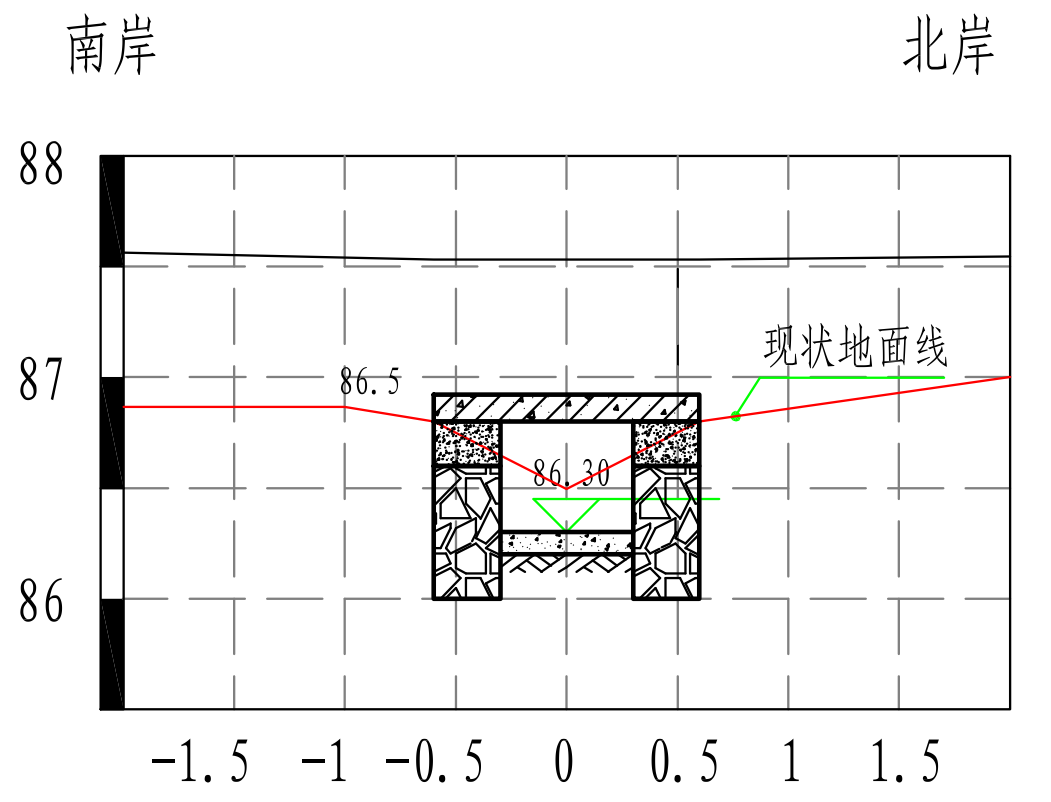
南岸
北岸
88
87
86
现状地面线
86.5
86.30
-1.5
-1
-0.5
0
0.5
1
1.5

K0+060断面图 1:100

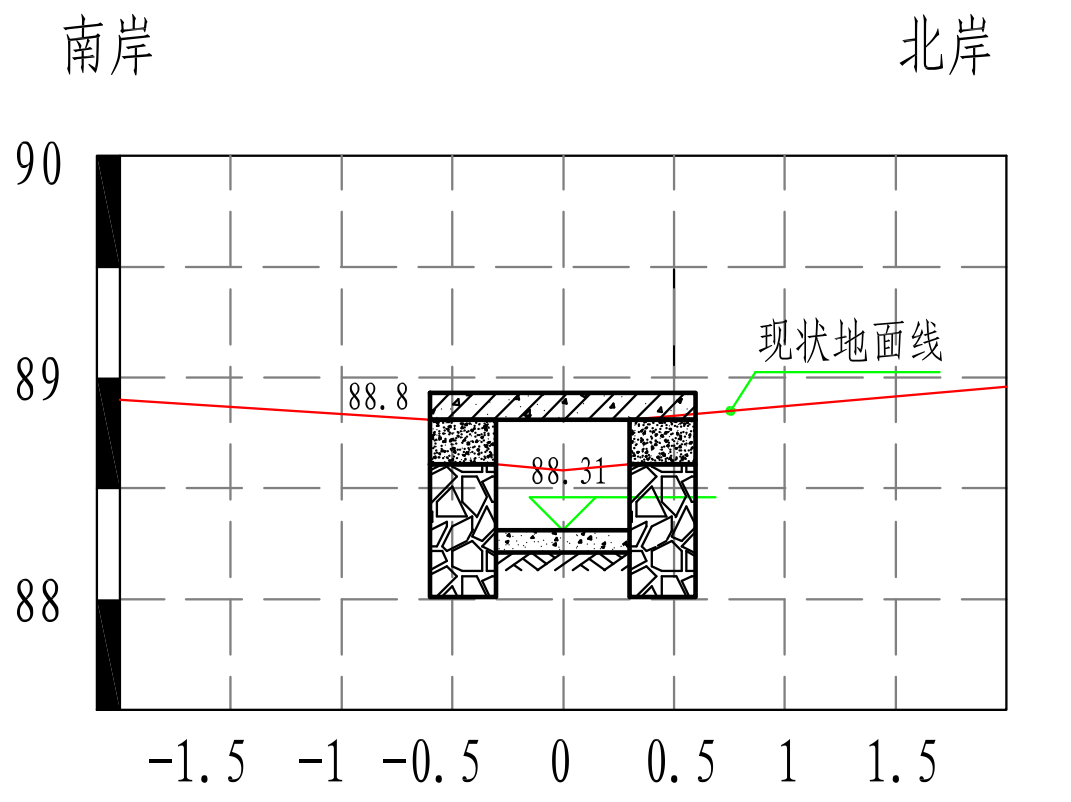
南岸
北岸
90
89
88
现状地面线
88.8
88.31
-1.5
-1
-0.5
0
0.5
1
1.5

K0+150断面图 1:100

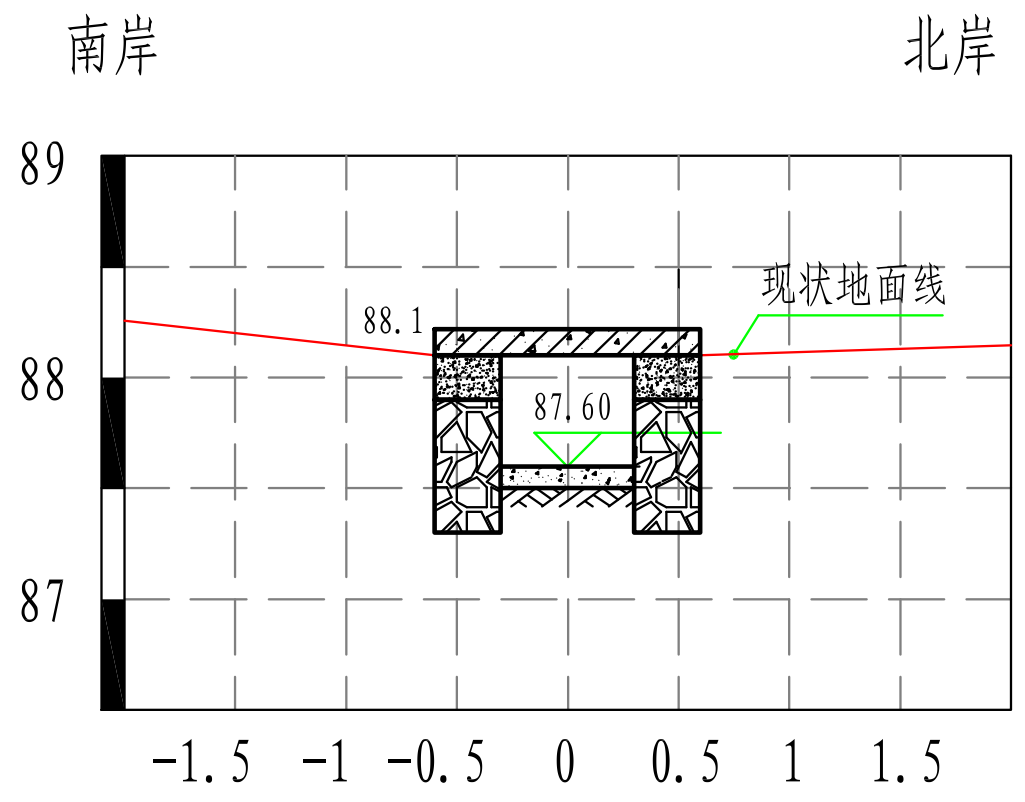
南岸
北岸
89
88
87
现状地面线
88.1
87.60
-1.5
-1
-0.5
0
0.5
1
1.5

K0+240断面图 1:100

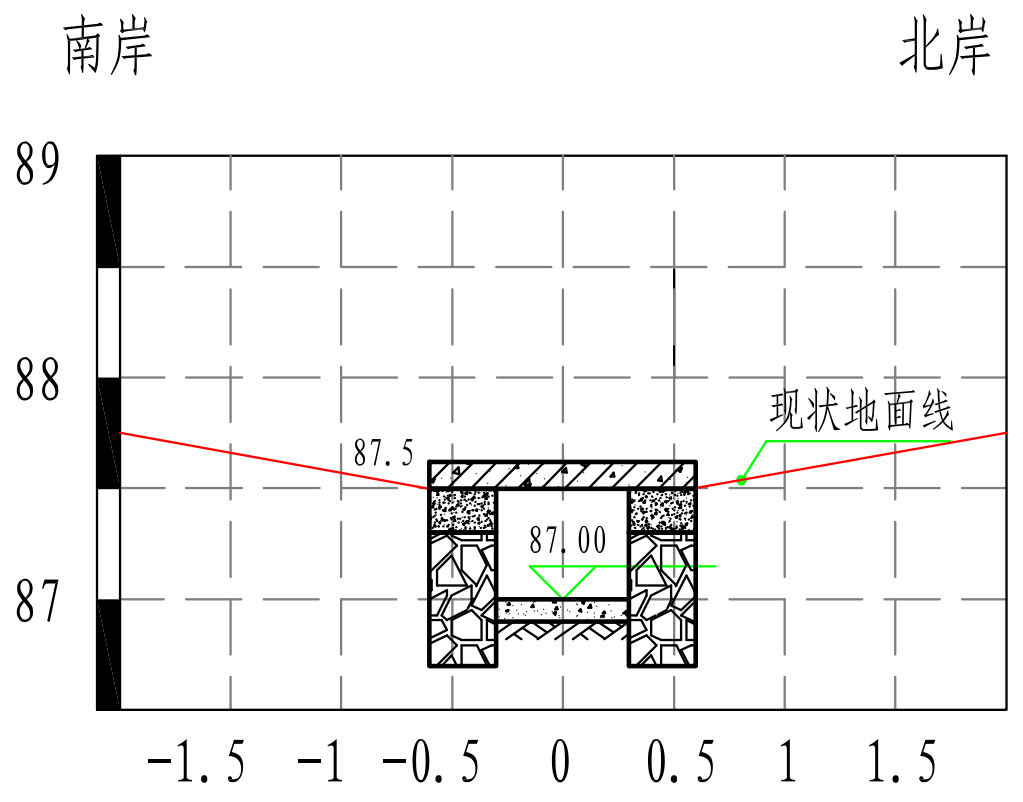
南岸
北岸
89
88
87
现状地面线
87.5
87.00
-1.5
-1
-0.5
0
0.5
1
1.5

青岛市水利勘测设计研究院有限公司				
批准			实　施　　设计	
核定	马学伦		水利专业　　部分	
审查	宗金伟		莱西市2020年乡村振兴重大专项资金 （中央财政补助）大中型水库移民 后期扶持基金（资金）项目	
校核				
设计	袁安双		5#排水沟横断面图	
比例				
设计证号	A137017397		图号	21